





















Übersicht

-  Information
-  Rundgang
-  Parkplatz
-  1 Mühle im Wispel (Stricker)
-  2 Wasserfassung
-  3 ehem. Mühle zur Glocke
-  4 Sandfang
Hammerschmiede (Bicker)*
Wasserradtypen
-  5 Öffentliche Waschküche*
Mechanische Werkstätte
-  6 ehem. Obere Säge
Stromerzeugung mit Wasserrad*
-  7 ehem. Hammerschmiede Beusch
-  8 ehem. Mittlere Säge und Mosterei
-  9 Feuerbekämpfung früher
ehem. Löschwasserkanäle
-  10 Huf- und Wagenschmiede
-  11 ehem. Mühle und Säge Vorderdorf
-  12 Schafwollverarbeitung Vorderdorf*
-  13 ehem. Reisserei und Karderei (Ettlin)
-  14 Werkzeugschmiede (Gehler)*
Niederdruckturbine
Messerschmiede Roth*
-  15 Maismühle unter der Kirche*
-  16 Knochenstampfe*,
ehem. Schlosserei
-  17 Kleinkraftwerk*,
ehem. Tuchfabrik

* bei Führungen Besichtigung von innen möglich

50 m 250 m

